



TREBINJE

REPUBLIKA SRPSKA
BOSNA I HERCEGOVINA



Projekat finansira
Evropska unija



IPA Program prekogranične saradnje
Bosna i Hercegovina - Crna Gora



Unapređenje turističke i
saobraćajne signalizacije




Turistička organizacija
Grada Trebinje

Ova brošura je izrađena uz pomoć Evropske unije. Sadržaj brošure isključiva je odgovornost partnera na projektu i ni na koji način se ne može smatrati da odražava gledišta Evropske unije.



Ukoliko jednom posjetite ovu kamenu oazu na krajnjem jugu Bosne i Hercegovine, zasigurno ćete imati želju da se ovdje ponovo vratite. Trebinje je smješteno u zaleđu južnog Jadrana na samo 25 km od mora, a zbog blage mediteranske klime i sa oko 260 sunčanih dana godišnje mnogi ga zovu gradom sunca. Predstavlja pravu riznicu kulturno-istorijskog naslijeđa nastalog mješavinom različitih naroda i civilizacija koji su prošli ovim prostorima. Ono što ovaj kraj čini zaista jedinstvenim i prepoznatljivim je gostoprimljivost i topao odnos ovdašnjeg stanovništva prema gostima koji ga posjećuju.





Ogromno kulturno-istorijsko naslijeđe i brojni arheološki nalazi svjedoče o civilizacijama i narodima koji su vijekovima naseljavali područje današnjeg Trebinja i njegovog okruženja. Trebinje se prvi put spominje u X vijeku kod Konstantina Porfirogenita pod nazivom Tribunija. Današnji naziv Trebinje je iz XVI vijeka. U njemu su, osim srednjovjekovnih srpskih država, sačuvani tragovi i iz doba turske i austro-ugarske vladavine.



TRIBUNIJA, X vijek



Stari grad „Kastel“

Primamljivi šarm „Kastela“, kako se naziva ovaj stari grad, prosto vas zarobi da uživate u obilaženju i razgledanju zaostavštine iz turskog perioda. „Kastel“ je izgrađen u XVIII vijeku i smješten je na desnoj obali rijeke Trebišnjice. Stara arhitektura još uvijek je gotovo nedirnuta. Stari grad nekad je opasavao kanal (hendek), a gradu se tada prilazilo preko visećeg mosta.



Muzej Hercegovine

U najbogatijem muzeju u Republici Srpskoj koji je osnovan 1952. godine nalaze se stalne postavke: etnološka, arheološka, Dučićeva, galerija slika Atanasija Popovića, Mirka Kujačića, Milene Šotre, Milorada Ćorovića i skulpture Radovana Ždrala sa ostalim povremenim izložbama, promocijama i čestim kulturnim događanjima.



Trebinje je jedan od rijetkih gradova u kome se mogu naći tri bogomolje različite religije, smještene u strogom centru grada udaljene ne više od 100 metara jedna od druge. To su: **Saborni Hram Sv. Preobraženja** s početka XX vijeka, monumentalnog izgleda smješten u Dučićevom parku sa predivno uređenim dvorištem, fontanama i jezercetom preko koga se proteže drveni mostić.



Katolička katedrala rođenja Blažene djevice Marije, sagrađena krajem XIX vijeka smještena je u neposrednoj blizini Dučićevog parka i Platana u samom centru grada. **Osman-pašina džamija** sagrađena 1729. godine smještena je u starom gradu blizu „tunela“ odnosno zapadne kapije.





Manastir Hercegovačka Gračanica


smješten na brdu Crkvina iznad grada, predstavlja pravi turistički biser ovog dijela Bosne i Hercegovine. U Manastiru su položeni posmrtni ostaci velikog srpskog pjesnika i diplomate Jovana Dučića, inače rođenog Trebinjca koji je u svom testamentu izrazio želju da bude sahranjen na brdu Crkvina iznad Trebinja, a čija je želja ispunjena 2000. godine kada je ovaj kompleks napravljen.



Manastir Tvrdoš podignut je na temeljima jedne crkvice koja datira iz IV vijeka poslije Hrista, prije vremena kada su Srbi kao narod primili hrišćanstvo, što samo govori o tradiciji i dugovječnosti hrišćanstva na ovim prostorima. Temelji te crkve se mogu vidjeti u manastiru, jer je dio poda manastira odrađen u staklu tako da se kroz te „prozore“ na podu vide temelji prastare crkve.



Manastir Sv. Apostola Petra i Pavla iz IV-VI vijeka nalazi se 5 km jugozapadno od Trebinja. Predanja kazuju da je manastir nastao za vrijeme misionarskog puta apostola Pavla po Dalmaciji. U manastiru se može naići na ostatke, kako arhitekture, tako i pokretnog arheološkog materijala iz vremena kasne antike.



Crkva Sv. Vasilija Tvrdoškog i Ostroškog u selu Mrkonjići nalazi se na istočnoj strani Popovog polja na putu Trebinje-Mostar. U ovom selu se 28. decembra 1610. godine rodio Sv. otac Vasilije Ostroški. Na praznik Sv. Vasilija Tvrdoškog i Ostroškog Čudotvorca, 12. maja 1998. godine u selu Mrkonjići u Popovu polju osvećen je hram posvećen Sv. Vasiliju. Hram je podignut na temeljima rodne kuće velikog božjeg ugodnika.



Manastir Duži iz XVII vijeka posvećen Pokrovu Presvete Bogorodice, nalazi se na lijevoj obali Trebišnjice, 10 km nizvodno od Trebinja. U XVI i XVII vijeku bio je metoh manastira Tvrdoš. Kada je Tvrdoš razoren, mitropolit i monasi 1695. godine prelaze u Duži, te obnavljaju i proširuju crkvu. U manastiru se nalazi čestica časnog krsta.



Spomenik Njegošu, prvi u svijetu, podignut je u Trebinju 1934. godine. Preko puta Njegoševog spomenika nalazi se spomenik Jovanu Dučiću, u neposrednoj blizini su figure lavova na ulasku u gradski park, kao i figura Jelene Anžijske na zidinama starog grada, koje su poklon Dučića rodnom gradu.



Posebnu draž ovom gradu daje kristalno čista rijeka Trebišnjica, u koju su istinski zaljubljeni Trebinjci, ali i turisti koji uživaju šetajući njenim, od skoro prelijepo uređenim obalama. Nekad najveća ponornica u Evropi, duga 98 km, rijeka Trebišnjica svojim najljepšim dijelom teče kroz sami centar grada.

Jedan od najljepših remek djela turske mostogradnje je Perovića (Arslanagića) most. Most iz XVI vijeka je izgradio Mehmed-paša Sokolović 1574. godine.



Koliko je turistička ponuda Trebinja sadržajna i raznovrsna možda najbolje pokazuje izletišta Zubačka Ubla, koje je udaljeno od Trebinja 20 km i smješteno je u planinskom masivu Orjena. Ljubitelji planinarenja i zimskih čarolija mogu pronaći interesantan kutak za svoje potrebe, pa je moguće da dožive i osjete pravu

zimnu, mnogo snijega, te da se bave planinarenjem ili zimskim sportovima. U zraku, na kopnu, u vodi ili pod vodom, u Trebinju Vas očekuje bezbroj mogućnosti da prekinete rutinu svakodnevice, isprobate svoje granice i osjetite adrenalin. Za veliko bogatstvo izbora adrenalinskih aktivnosti prije svega treba zahvaliti prirodnim raznolikostima koje nudi Trebinje.





Trebinje je godinama unazad postalo prepoznatljivo kulturno i sportsko sjedište regije o čemu svjedoči i veliki broj kulturnih i sportskih manifestacija koje privlače značajan broj turista. Od sportskih manifestacija izdvajamo najznačajnije: Sportski kamp „Dejan Bodiroga” koji okuplja perspektivne košarkaše sa svih kontinenata,



Omladinski eko-kamp „Ušće” i Skokovi sa kamenog mosta koji se održavaju u okviru manifestacije „Dani na Trebišnjici”.



U gradu postoji nekoliko već tradicionalnih manifestacija. Najpoznatije su „Trebinjske ljetne svečanosti“ koje zvanično počinju u aprilu sa „Dučićevim večerima poezije“, a traju do novembra meseca. U sklopu ove manifestacije održavaju se različiti kulturni događaji.



Ovdje gastronomija zauzima posebno mjesto. Raznovrsna su i brojna tradicionalna hercegovačka jela: jagnjeće meso spremljeno ispod sača i na ražnju, krompir ispod sača, hljeb pečen na kamenoj ploči i ispod sača, sirevi: torotan, okrugli prosušeni, suvi, škripavac, dimljeni, te sir iz ulja; priganice, cicvara sa kajmakom, pura, lojanica, kaštradin, pršut, potočna pastrmka... koja nalaze posebno mjesto na jelovnicima restorana kojih u Trebinju ima puno. Tradicionalna kuhinja je ono po čemu je ovaj kraj čuven i nadaleko prepoznatljiv.



Izuzetno atraktivan dio turističke ponude Trebinja, posebno u posljednje vrijeme, predstavlja vinski turizam. Trebinjski vinogradari su poznati po proizvodnji vrhunskih vina. Osim tradicionalne hrane i vina, na trpezama se može naći ljekoviti hercegovački med, smokve i proizvodi od smokava.



NIKŠIĆ

CRNA GORA



PLJEVLJA

CRNA GORA



Projekat finansira
Evropska unija



IPA Program prekogranične saradnje
Bosna i Hercegovina - Crna Gora



Unapređenje turističke i
saobraćajne signalizacije



FORS
MONTENEGRO
Fondacija za razvoj sjevera
Crne Gore



Turistička organizacija Nikšić



TURISTIČKA ORGANIZACIJA

Ova brošura je izrađena uz pomoć Evropske unije. Sadržaj brošure isključiva je odgovornost partnera na projektu i ni na koji način se ne može smatrati da odražava gledišta Evropske unije.



NIKŠIĆ

Projekat „Unapređenje turističke i saobraćajne signalizacije” realizuje FORS Montenegro kao glavni implementacioni partner, u saradnji sa partnerima na projektu.



Prirodne ljepote, kulturno-istorijski spomenici i geografsko-klimatski uslovi svrstavaju Nikšić u privlačno turističko područje sa zanimljivom i bogatom tradicijom, koje ima mnogo toga da ponudi turistima i posjetiocima.




- **Nikšić – grad za sve ljude, grad širokih ulica i prekrasnih drvoreda.**

Nikšić je raskrsnica puteva sa istoka i zapada, neobična mješavina tradicionalnog i modernog. Drugi je grad u Crnoj Gori po broju stanovnika (72.443) i najprostranija crnogorska opština sa površinom od 2065 km², što čini 15 % ukupne površine Crne Gore. Nalazi se na 630 m nadmorske visine. Dobra saobraćajna povezanost Nikšića sa susjednim državama i blizina najznačajnijih turističkih destinacija Crne Gore (sat vremena vožnje do obale Jadranskog mora ili skijališta na Žabljaku) su među najznačajnijim faktorima razvoja.

Nikšić je grad otvorenog srca, snažnog duha i tople duše.

Grad momačke snage sa osmjehom dječaka i mudrošću starca.

• Šta treba posjetiti u Nikšiću?



Park-šuma Trebjesa

Trebjesa je miljenica Nikšićana, sa prirodom koja će vas naprosto opčiniti. Ovo je raj za zaljubljenice, staza zdravlja za sportiste i rekreativce, kutak za penzionere i pluća našeg grada. Na vrhu brda nalazi se hotel, koji predstavlja i vidikovac sa kojeg se pruža najljepši pogled. U podnožju Trebjese nalaze se teniski tereni, stadion malih sportova, sala za borilačke sportove, fudbalski teren, sportski Trim centar, šetalište „Vito Nikolić“ i gradski park.



Ski centar Vučje

Vučje izgleda čarobno kada je prekriveno snijegom, ali njegovu ljepotu možete sagledati i tokom ostalih godišnjih doba kada ćete biti opijeni šarenilom predivnih boja i nezaboravnim pejzažima. Ski centar Vučje udaljen je 20-ak kilometara od Nikšića i nalazi se na nadmorskoj visini većoj od 1300 m.

Sadržaji koje objedinjuje su: planinarski dom-motel, restoran i kafana. Rekreativcima i sportistima su na raspolaganju 4 skijaške staze i predjeli pogodni za zimske sportove, planinarjenje i planinski biciklizam: Morakovo, Krnovo, Vojnik i predjeli do Durmitora.

Ljeti je Vučje omiljeno izletišta, polazište za razna takmičenja, izlete i manifestacije, a u zimskom periodu centar je spreman da dočeka sve ljubitelje zimskih sportova.



Jezera Krupac i Slano

Nikšić je poznat po svom „moru” – kako Nikšićani drugačije nazivaju vještačko jezero Krupac. Krupac je smješten 5,5 km zapadno od Nikšića i jedno je od najljepših nikšićkih izletišta. Jezero se nalazi na nadmorskoj visini od 600 m, dužina jezera je 2,5 km, a širina 2,8 km. Čista voda, obilje ribe, uređena plaža, prostrano polje s jedne, i živopisne stijene s druge strane, čine jezero privlačnim i pogodnim za formiranje sportsko-rekreativnog kompleksa.

Na Krupačkom jezeru nalazi se restoran, uređena plaža sa pratećim sadržajima i šetalište na brani, pa ovo izletišta ljeti posjeti veliki broj turista. Ovdje se organizuju mnoga takmičenja, muzičke manifestacije, sportovi na vodi, ribolov... tako da sigurno nećete ostati ravnodušni ukoliko posjetite Krupac.

Slano jezero ima površinu od 9 km² i smješteno je u zapadnom dijelu Nikšićkog polja, okruženo srednjim i visokim planinama. Obala Slanog jezera je dosta razučena sa nekoliko ostrva od kojih je najveće Viza. U pitanju je vještačko jezero koje je izgrađeno 1950. godine za potrebe hidroelektrane Perućica.

Crkva Svetog Vasilija Ostroškog i Dvorac kralja Nikole

Hram Svetog Vasilija Ostroškog je izgrađen u XIX vijeku. Saborna crkva je podignuta prema projektu koji je uradio ruski arhitekta Mihailo Mihailovič Preobraženski, a gradnja se odvijala uz veliku pomoć Ruske pravoslavne crkve i carske porodice Romanov. Ovaj monumentalni spomenik podignut je u slavu poginulih crnogorskih i hercegovačkih junaka u ratovima od 1875. do 1880. godine.

Veličanstvena sakralna građevina, koja dominira panoramom Nikšića, podignuta je na Petrovoj glavici zapadno od uzvišenja Trebjese. Sa njene južne strane nalazi se Dvorac kralja Nikole, što zajedno predstavlja dominantnu urbanističku cjelinu u Nikšiću.

Dvorac kralja Nikole, do kojeg se dolazi prelijepim parkom, spada u najvrijednije kulturno nasljeđe Nikšića i Crne Gore. Već više godina u ovom zdanju su Zavičajni muzej, Gradska biblioteka, Galerija i Arhiv. Posebno je čaroban zimi kada ga pokrije snijeg – izgleda kao dvorac iz bajke.



Parkovi i centar grada

Centar grada predstavlja omiljeno mjesto okupljanja za Nikšićane i za mnogobrojne posjetioce, uvijek pun mladih ljudi, energije i života.

Samim centrom Nikšića dominira prostrani gradski trg u okviru kojeg su smješteni brojni kafići, restorani i prodavnice.

Park u centru grada, pored Dvorca kralja Nikole, predstavlja pravu zelenu oazu. Popločane staze za šetnju, klupe, mobilijar za djecu, fontana i obližnji kafići čine ga jednim od najposjećenijih i omiljenih mjesta u gradu.

Park Manitovac je udaljen 1,5 km od centra grada i nalazi se na obali rijeke Zete. Svojom ljepotom i sadržajima mami posjetioce svih starosnih dobi. U parku se nalazi prelijepi most dužine 25 m, koji spaja dvije obale, dizajniran i projektovan tako da se savršeno uklapa u ambijent.



Kulturno-istorijski spomenici

Nikšić je grad bogate kulturno-istorijske baštine. U njemu se nalazi niz arheoloških lokacija i kulturno-istorijskih spomenika, od kojih su najznačajniji:

Tvrđava Bedem – u toku obnavljanja srednjovjekovnog grada, najveći dio grada bio je podignut upravo u unutrašnjosti Bedema i zvao se Gornji Onogošt. Nikšićki Bedem je vjekovima mjesto okupljanja i centar kulturnih dešavanja.

Crvena stijena – arheološko nalazište koje je pronađeno iskopavanjem, nalazi se u selu Petrovići, čijim je istraživanjem otkriven 31 kulturni sloj i materijalni ostaci iz praistorijskog doba. Crvena stijena potencijalno je jedno od najznačajnijih arheoloških nalazišta na evropskom kontinentu.



Akropole stećaka potiču iz XIII, XIV i XV vijeka i povezane su sa razvojem bogumilstva kao vjerskog pokreta. Ovaj pojam je bio vezan za kamene uspravne spomenike, a kasnije su tako nazivani nadgrobnji stari spomenici u obliku većih kamenih ploča.

Crkva Sv. Petra i Pavla je najstarija crkva u Nikšiću. Čuvana je po freskama svetaca čija imena nosi. Zidno slikarstvo ovog hrama spada u onaj živopis za koji se može reći da je jedan od poslednjih koji je nastao u vizantijskim tradicijama.



Manastir Sv. Luke, poznat kao Župski manastir, podignut je 1492. godine. Podigao ga je narod odmah poslije pada pod tursku vlast. Poslednjih godina XX vijeka ovaj manastir je pretvoren u ženski manastir, sa razvijenom domaćom radinošću.

Rimski most na Moštanici, nalazi se na starom putu koji ide iz Nikšića, preko Grahova, za Trebinje. Podignut je u III vijeku i jedan je od najstarijih mostova u Crnoj Gori.



Carev most na rijeci Zeti - vrlo neobičan most sa 18 okana, skoro jedini te vrste po broju okana u svijetu, dug 269 m i nazvan po ruskom caru Aleksandru III koji je pomogao da se izgradi.

Džamija u Nikšiću je jedna od četiri džamije koje su postojale u vrijeme turskog Nikšića, podignuta 1804. godine.




Kultura i kulturni događaji

Nikšić je grad bogate kulturno-istorijske baštine i prepoznat je po kulturnim manifestacijama kao što su Međunarodni festival kamerne muzike, Međunarodni festival glumca i Međunarodni festival gitare.

„**Septembarski dani**“ su tradicionalna manifestacija koju gradska uprava organizuje povodom Dana oslobođenja Nikšića, u okviru koje je predviđen niz programa iz kulture, sporta, turizma i ekologije.

„**Lake Fest**“ je poznati muzički festival koji se na jezeru Krupac organizuje svake godine u julu. Ovaj događaj je festival rok muzike koji posjeti više desetina hiljada ljubitelja muzike i poštovalaca stvaralaštva najpopularnijih rok muzičara.

„**Dani meda**“, „**Dani drenjina**“, „**Dani kalopera**“ i „**Krompirijada**“ su manifestacije koje takođe okupljaju veliki broj posjetilaca.



Nikšićko pivo

Nikšić je prepoznatljiv i po čuvenom Nikšićkom pivu. Kao prva i jedina fabrika te vrste u Crnoj Gori, nikšićka Pivara je osnovana 1896. godine. Prvo veliko međunarodno priznanje Pivara dobija 1932. godine u Parizu, a od tog perioda do danas osvojeno je preko 70 medalja na najvećim domaćim i međunarodnim takmičenjima. Kvalitet i ime Nikšićkog piva davno su prešli granice bivše i sadašnje države i ono je postalo najprepoznatljiviji crnogorski brend.



PLJEVLJA



PLJEVLJA – Sjeverna kapija Crne Gore

Na krajnjem sjeveru Crne Gore, oivičena šumovitim i pitomim planinama i išarana rječnim tokovima Tare, Čehotine i Breznice, prostire se opština Pljevlja, treća po veličini u Crnoj Gori. Zahvata deseti dio državne teritorije ili 1346 km², a u njoj živi oko 32.000 stanovnika. Najstariji tragovi naselja Ilira potiču iz III vijeka prije nove ere, a da su i Rimljani ovdje boravili svjedoče iskopine grada Municipijum S u Kominima, iz II vijeka nove ere.



U Pljevljima je priroda bila nesebična prema čovjeku. Ribolov, rafting, speleologija, kanjoning, jahanje, biciklizam, pješaćenje, planinarenje, paraglajding, izleti, kampovanje... neke su od aktivnosti koje omogućava prirodno okruženje grada. Ruralno područje opštine, sa oko 150 seoskih naselja, karakteriše netaknuta priroda i očuvana životna sredina u kojoj se proizvodi zdrava hrana.

Predajte se avanturama u prirodi, a u sitnim satima vratite se gradu i pljevaljskoj tamburi. Ne propustite da probate bogatu trpezu ovog kraja i nadaleko čuveni pljevaljski sir.



RIZNICE OD SREBRA, ZLATA I POZLATE

Manastir Sveta Trojica nalazi se na oko 1 km od centra Pljevalja, pritiješnjen stijenjem, okružen bujnim zelenilom i mirom koji remeti žubor rijeke Biserke. Obnovljeni manastirski konaci sa manastirom u sredini čine vrlo lijepu i skladnu cjelinu. Prvi pisani pomen manastira potiče iz 1537. godine.

DOM ISLAMSKIH RUKOPISA I STARIH, VRIJEDNIH KNJIGA

Husein-pašina džamija se nalazi u samom centru grada. Zadužbina je Husein-paše Boljanića, carskog vezira, namjesnika Bagdada, hercegovačkog sandžaka i bosanskog elajeta, porijeklom iz sela Boljanića kod Pljevalja. Podignuta je 1569. godine po planovima neimara Hajrudina, koji je gradio i čuveni most u Mostaru. Pored džamije se nalazi i lijepo izrađen šedrvan i Sahat kula visine 25 m, što je čini jednom od najvećih na Balkanu.






PREPISIVAČKA ŠKOLA U STRMOJ PADINI KANJONA TARE

Manastir Sv. Arhangela Mihaila smješten je na desnoj obali rijeke Tare, u selu Đurđevića Tara, zaseoku Luke, udaljen oko 1 km nizvodno od mosta na Đurđevića Tari. Istorijska sudbina je htjela da manastir bude više puta rušen i obnavljan. Posljednji put je obnovljen početkom XXI vijeka.

Manastir Dubočica sa crkvom Sv. Nikole, sagrađen je oko 1570. godine u selu Dubočici. Zbog izgradnje vještačkog jezera na rijeci Čehotini, crkva je premještena u selo Otiloviće 11 km jugoistočno od Pljevalja i kompletno restaurirana.



RUDARSKI SREDNJEVIJEKOVNI GRAD

Koznik ili Jerinin grad je srednjovjekovni utvrđeni grad. Relativno dobro očuvani ostaci nalaze se u selu Kozica, 20 km jugoistočno od Pljevalja. Koznik se u dokumentima pominje u prvoj polovini XV vijeka.

Rimski grad sa nekropolama iz II i IV vijeka naše ere

Do sada najznačajniji pronađeni ostatak starog vijeka je arheološki lokalitet rimskog grada, poznatog u stručnoj literaturi kao „Municipijum S“, 2 km jugozapadno od Pljevalja u selu Komini. Na nekoliko hektara, ispod tankog sloja zemlje, leže konture rimskog grada sa bedemima, monumentalnim građevinama, ulicama i nekropolama.





TARA - SUZA EVROPE

Kanjon Tare je rijetko viđen prirodni fenomen i kao takav predstavlja turistički i ekološki ponos Crne Gore. Od Prošćenja i Manastira Dobrilovine pa sve do Šćepan Polja, gdje sa Pivom čini Drinu, probijajući se kroz strme, počesto vertikalne litice, Tara je usjekla impresivan kanjon dužine 78 km i dubine od 1000 do 1300 m. Po dubini kanjona, bujnoj vegetaciji i životinjskom svijetu, predivnoj zelenoj vodi i prelijepim, uglavnom netaknutim obalama, svrstana je u svjetsku baštinu prirodnih vrijednosti i ekološki rezervat pod zaštitom UNESCO-a. UNESCO je naziva „suzom Evrope”. Čak je i velelepni, legendarni most na Đurđevića Tari sam za sebe turistička atrakcija. Most je dug 370 m, visok oko 160 m, a čak 116 m je raspon njegovog prvog i najimpresivnijeg od ukupno pet lukova.

Ljubišnja je čudesna planina, koja sa Durmitorom i Maglicem čini moćan planinski trougao ispresijecan kanjonima Tare, Drage, Pive i Ćehotine. Čine je Mala Ljubišnja (1991 m) i Velika Ljubišnja sa najvećim vrhom Dernečištem (2238 m), sa kojeg se pruža veličanstven vidik na



okolne planine i kanjone, koji predstavlja nezaboravan doživljaj za svakog posjetioca. Kanjon Drage, kod mjesta Tijesno, je širok svega desetak i dubok preko 600 metara.

SAVRŠENO MJESTO ZA LJETNJE VEČERNJE ŠETNJE

Gradski park Vodice je jedno od najprivlačnijih mjesta u Pljevljima. Okružen je šumom, sa prelijepim stazama za šetnju. Park je podijeljen na dva dijela rijekom Breznicom, na kojoj su napravljena dva vještačka jezera i ribnjak. U samom parku se nalaze i gradski stadion, sportska dvorana i obilježene trim, pješačke i biciklističke staze, što predstavlja jedan lijepo osmišljen sportsko–rekreativni kompleks u prirodi.

Milet bašta je jedan od najstarijih parkova na Balkanu, smještena 200 m od centra grada, pored rijeke Breznice. Ovaj uređeni zeleni kompleks predstavlja svojevrsnu ekološku oazu, obiluje bogatim i raznovrsnim rastinjem, ali i sportsko–rekreativnim sadržajima, uređenim stazama za šetnju i rekreaciju, vještačkim jezerima i izvorom pitke vode.





MANIFESTACIJE

Kulturna manifestacija Dani humora i satire „Vuko Bezarević” Pljevlja

Dani humora i satire „Vuko Bezarević” predstavljaju regionalnu manifestaciju iz oblasti humora i satire, koja se u svom punom kontinuitetu održava već tri decenije. Ustanovljena je 1986. godine, u znak sjećanja na rano preminulog profesora pljevaljske Gimnazije i satiričara Vuka Bezarevića, inače trostrukog dobitnika nagrade „Radoje Domanović”.

Pljevaljske novembarske svečanosti – manifestacija kulturnog, zabavnog i sportskog karaktera koja se organizuje povodom dana opštine Pljevlja, 20. novembra svake godine.

Festival tamburaške muzike - učesnici Festivala tamburaške muzike su tamburaši iz zemalja regiona u kojima je ova muzika dio tradicije i nacionalnog kulturnog blaga. Tokom nedelju dana festivala, koji se u Pljevljima održava tokom avgusta već 7 godina zaredom, u Pljevljima nastupi veliki broj tamburaša iz Pljevalja i gradova regiona.

Prva kosa Crne Gore – je manifestacija, svojevrsna smotra i spoj tradicionalnog i modernog koja se već 18 godina održava 6. jula. Vremenom je rasla i razvijala se i danas predstavlja jedan od najznačajnijih događaja usmjerenih ka razvoju i popularizaciji sela.

Dani pljevaljskog sira – odavno je poznato da je pljevaljski sir jedan od najpoznatijih sireva u regionu. Ova manifestacija je utemeljena 2000. godine, a njen organizator je Udruženje proizvođača mlijeka „Pljevlja 2000”. Manifestacija se održava svake godine u oktobru i doprinosi očuvanju tradicije i kulture pljevaljskog kraja.